

ИЗМЕНЕ И ДОПУНЕ  
ПРОСТОРНОГ ПЛАНА ОПШТИНЕ  
НОВА ЦРЊА  
СА ДЕТАЉНОМ РАЗРАДОМ  
(ИЗМЕНА БРОЈ 4)

- НАЦРТ ПЛАНА -



P-1:5000

КАРТА СПРОВОЂЕЊА

ЛОКАЦИЈЕ 1 и 2






ДИРЕКТНА ПРИМЕНА ИЗМЕНА И ДОПУНА ПРОСТОРНОГ ПЛАНА ОПШТИНЕ  
НОВА ЦРЊА СА ДЕТАЉНОМ РАЗРАДОМ (ИЗМЕНА БРОЈ 4)



 ДЕО КАНАЛСКЕ МРЕЖЕ КОЈА ЈЕ ПРЕДМЕТ ДЕТАЉНЕ РАЗРАДЕ

ДИРЕКТНА ПРИМЕНА ПРОСТОРНОГ ПЛАНА НОВА ЦРЊА ("Сл. лист општине  
Нова Црња", број 8/11, 10/14, 12/14, 23/17)

 20KV ДВ (планирани)

ВОДНО ЗЕМЉИШТЕ

-  ОСТАЛИ КАНАЛИ - ДЕТАЉНА КАНАЛСКА МРЕЖА (постојећи)
-  ОСТАЛИ КАНАЛИ - ДЕТАЉНА КАНАЛСКА МРЕЖА (планирани)
-  ГРАНИЦА ОПШТИНЕ - ГРАНИЦА ОБУХВАТА ПЛАНА
-  ГРАНИЦА КАТАСТАРСКИХ ОПШТИНА
-  ГРАНИЦА ОБУХВАТА ИЗМЕНА И ДОПУНА ПЛАНА

НОСИЛАЦ ИЗРАДЕ ПЛАНА	 <div>ОПШТИНА: <b>НОВА ЦРЊА</b> ОВЛАШЋЕНО ЛИЦЕ:</div>	Печат и потпис:
ОБРАЂИВАЧ	 <div>ЈП "ЗАВОД ЗА УРБАНИЗАМ ВОЈВОДИНЕ" ДИРЕКТОР: ПРЕДРАГ КНЕЖЕВИЋ, дипл.правник ПОМОЋНИК ДИРЕКТОРА: др АЛЕКСАНДАР ДЕВТИЋ, диплинк.грађ.</div>	Печат и потпис:
НАЗИВ ПЛАНА	ИЗМЕНЕ И ДОПУНЕ ПРОСТОРНОГ ПЛАНА ОПШТИНЕ НОВА ЦРЊА СА ДЕТАЉНОМ РАЗРАДОМ (ИЗМЕНА БРОЈ 4)	
НАЗИВ КАРТЕ	КАРТА СПРОВОЂЕЊА - ЛОКАЦИЈЕ 1 и 2	
ОДГОВОРНИ ПЛАНЕР	др ВЛАДИМИР ПИХЛЕР, диплинк.арх.	Печат и потпис:
САРАДНИЦИ	МИЛКО БОШЊАЧИЋ, мастр.инж.геод. МАРИЈА ЗЕЦ, дипл.инж.саобр. АЉОША ДАБИЋ, елект.техн.	
Е- 2944	Размера: 1 : 5000	Датум: Јун 2025.
		Број листа: <b>4.1</b>